


















Balade en Moselle 4 et 5 juin 2005

Itinéraire aller - matin

GSM Freddy 0486/27.03.66

GSM Alain 0494/10.08.83

1

Kms	Total	Lieu	Direction	Route
		HERVE		
0	0,0	Parking	←	
2,3	2,3	BATTICE 	↑ AACHEN	N3
1,1	3,4	BATTICE 	↑ HENRI-CHAPELLE	N3
12,4	15,8	MONTZEN 	→ LONTZEN	
3,6	19,4	LONTZEN +	↑ (Schlossstrasse)	
2,6	22,0	WALHORN 	→ EUPEN 7	
0,4	22,4	WALHORN 	← RAEREN	
2,0	24,4		↑ RAEREN 3	
3,5	27,9		← (Hochstrasse)	
0,3	28,2	Garage TOYOTA 	→ (Winkelstrasse)	
0,2	28,4		→	
1,1	29,5	RSP 	→ ROETGEN	
4,6	34,1	ROETGEN 	→ KOBLENZ	258
1,0	35,1	ROETGEN 	↑ KOBLENZ	
3,5	38,6	Restaurant Fringhaus	← DUREN	399
2,4	41,0	!!!! Radar !!!!		
1,1	42,1		→ SIMMERATH	266
0,9	43,0		→ SIMMERATH	
1,7	44,7	RSP	↑ GEMUND	266
1,0	45,7		↑ GEMUND	266
0,3	46,0	SIMMERATH 	← GEMUND	266
1,9	47,9	!!!! Radar !!!!		
7,5	55,4	!!!! Radar !!!!		
11,1	66,5	GEMUND 	↑ EUSKIRCHEN	266
3,7	70,2		→ KALL 2	204
2,2	72,4	KALL 	↖ EUSKIRCHEN	
			puis passer sous le pont	

Balade en Moselle 4 et 5 juin 2005 Itinéraire retour - après-midi GSM Freddy 0486/27.03.66 GSM Alain 0494/10.08.83	3
---	---

Kms	Total	Lieu	Direction	Route
		MULLENBORN		
0	0	Parking	←	
0,5	0,5	⌈ ∩	→	
2,6	3,1		←	SCHÖNFELD 12
0,6	3,7		→	SCHÖNFELD
2,9	6,6		→	SCHÖNFELD
3,5	10,1	STEFFELN	←	LISSENDORF
5,8	15,9		←	STADKYL
0,1	16,0	Stop	←	STADKYL
4,6	20,6	○	↑	AACHEN
3,2	23,8	STADKYL ⌈ ∩	→	AACHEN
0,7	24,5	Station ARAL		
11,1	35,6	⌈ ∩	→	MALMEDY
4,3	39,9	∩	↖	MALMEDY
0,1	40,0	○	↑	MALMEDY 29
9,5	49,5	○	↗	MALMEDY 18
3,0	52,5	BUTGENBACH ○	←	MALMEDY
5,9	58,4	○	↑	MALMEDY
1,3	59,7	○	↗	MALMEDY
7,2	66,9	MALMEDY ○	↗	LIEGE - EUPEN
1,0	67,9	MALMEDY ○	↘	Centre
0,4	68,3	MALMEDY	→	Parking
				Café LE CENTRE Place Saint Géréon MALMEDY

<p>Balade en Moselle 4 et 5 juin 2005 Itinéraire retour - après-midi GSM Freddy 0486/27.03.66 GSM Alain 0494/10.08.83</p>	4
--	---

Kms	Inter	Total	Lieu	Direction	Route
			MALMEDY		
0	0	0,0	Parking	→	
0,1	0,1	0,1	γ	→	
0,1	0,2	0,2		←	
0,1	0,3	0,3		←	Toutes directions
0,1	0,4	0,4		↑	E42
0,2	0,6	0,6	○	↑	E42
0,8	1,4	1,4	Bowling ○	↑	E42
1,7	3,1	3,1		→	E42
32,0	35,1	35,1		↑	BATTICE
1,0	36,1	36,1	○	←	HERVE
1,1	37,2	37,2	BATTICE	↑	HERVE
2,4	39,6	39,6	HERVE	→	Parking
				<p>Nous vous remercions pour votre participation à notre balade et nous espérons que vous avez passé un agréable week-end en notre compagnie. A bientôt</p> <p>Marie-José et Alain Jacqueline et Freddy</p>	